


la ruta transllena

la pobla de cérvoles
el vilosell



Edició i coordinació: Consell Comarcal de les Garrigues · Disseny gràfic: joantraisado.net · Dipòsit legal: L.1312/2014



CONSELL COMARCAL
DE LES GARRIGUES

Av. Francesc Macià, 54 · 25400 Les Borges Blanques (Lleida)
Tel.: 973 142 658 · Fax: 973 140 106
turisme@garrigues.cat · www.ccgarrigues.com



Ajuntament de
la Pobla de Cérvoles
Tel. 973 175 152



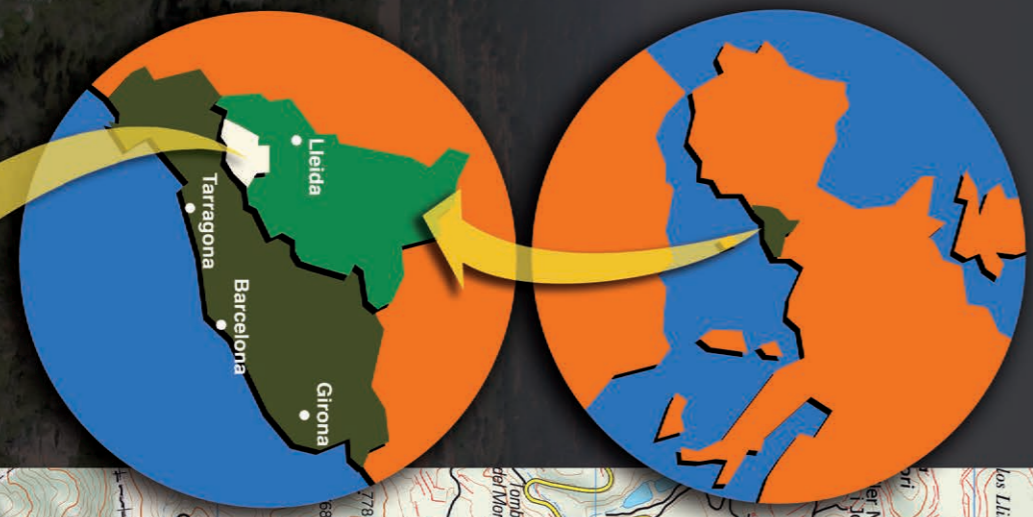
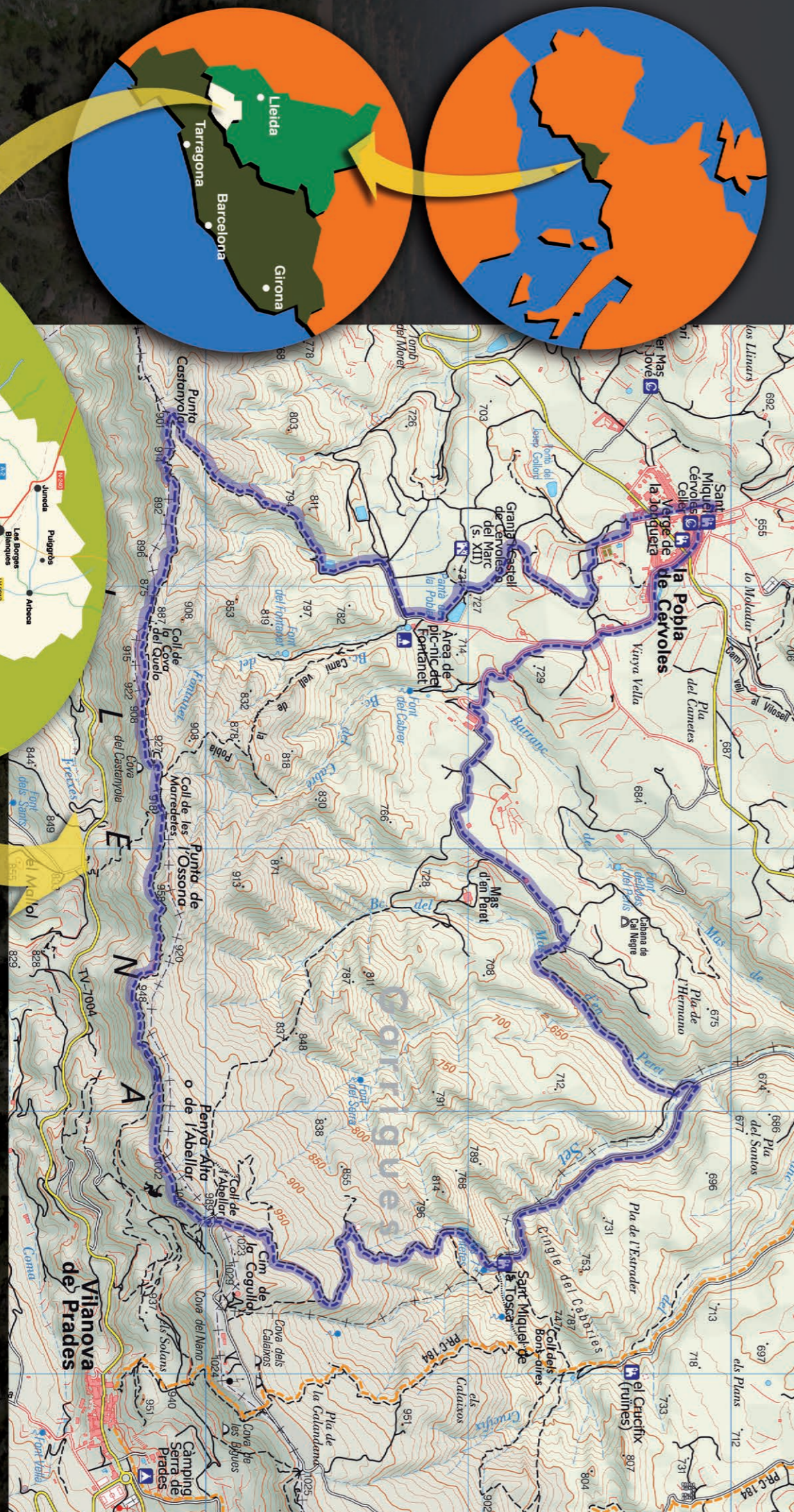
Ajuntament del Vilosell
Tel. 973 175 221



Recorregut total de la ruta: **12,7 km**
Altitud d'inici: **660 m**
Altitud màxima del recorregut: **989 m**

La ruta de la Transllena transcorre pels termes municipals de la Pobla de Cérvoles i el Vilosell. S'endinsa a la serra de la Llena, des d'on es pot gaudir de vistes de la serra del Montsant, de bona part de la comarca de les Garrigues i de la Conca de Barberà i, en dies clars, fins i tot del Pirineu.

És una ruta amb un nivell de dificultat mitjà.



CONSELL COMARCAL
DE LES GARRIGUES



PIOLET
EDITORIAL
Mapa cedir per



Ecomuseu de la Pobla de Cérvoles – Plaça Sant Miquel



Vista de la Pobla de Cérvoles



Vista de la serra del Montsant



Senderó per la carena de la serra de la Llena

La ruta de la Transllena comença a la plaça de Sant Miquel de la Pobla de Cérvoles, es va allunyant del poble i passa prop del castell de Cérvoles, i de les vinyes, i per diferents senders que s'enfilen cap a la serra de la Llena. Des de la punta Castanyola es divisa la serra del Montsant. Ja enfilats a la carena de la serra de la Llena es passa pel coll de la cova del Quelo. Continuant s'arriba al coll de les Marradetes, on hi ha l'opció de poder descendir fins a la Pobla de Cérvoles sense acabar de fer la ruta (2,8 km). Si continuem recte passa per la punta de l'Ossona; des d'allí es pot observar bona part de la comarca de les Garrigues, sobretot la Pobla de Cérvoles i el Vilosell, i en dies clars el Pirineu. Continuant s'arriba al coll de l'Abellar; en aquest punt trobem la pista per accedir a Vilanova de Prades i a l'esquerra, a uns 300 m, hi ha la cota més alta de les Garrigues, el cim de la Cogulla, de 1.029 m. A mà dreta hi ha una gran zona d'escalada coneguda mundialment. Després hi ha forts descensos fins a arribar a l'ermita de Sant Miquel de la Tosca, on trobem el naixement del riu Set amb les 7 fonts. En aquest paratge hi ha una petita zona d'escalada esportiva. A partir d'aquí es pot iniciar la ruta del riu Set. Des de Sant Miquel de la Tosca es descendeix pel marge dret del riu Set fins a arribar a la vall d'en Peret; allí s'agafa un altre cop un corriol que ens portarà al final de la vall, on observem el Mas d'en Peret, i d'allí continua en direcció a la Pobla de Cérvoles.

I un cop a la Pobla de Cérvoles no marxeu sense visitar l'Ecomuseu; l'Església de la Mare de Déu de la Jonquera, amb l'orgue barroc; l'Ermita de Sant Miquel; els cellers; la cooperativa d'oli...



Cursa Transllena



Cursa Transllena



Cascada a Sant Miquel de la Tosca



Sant Miquel de la Tosca